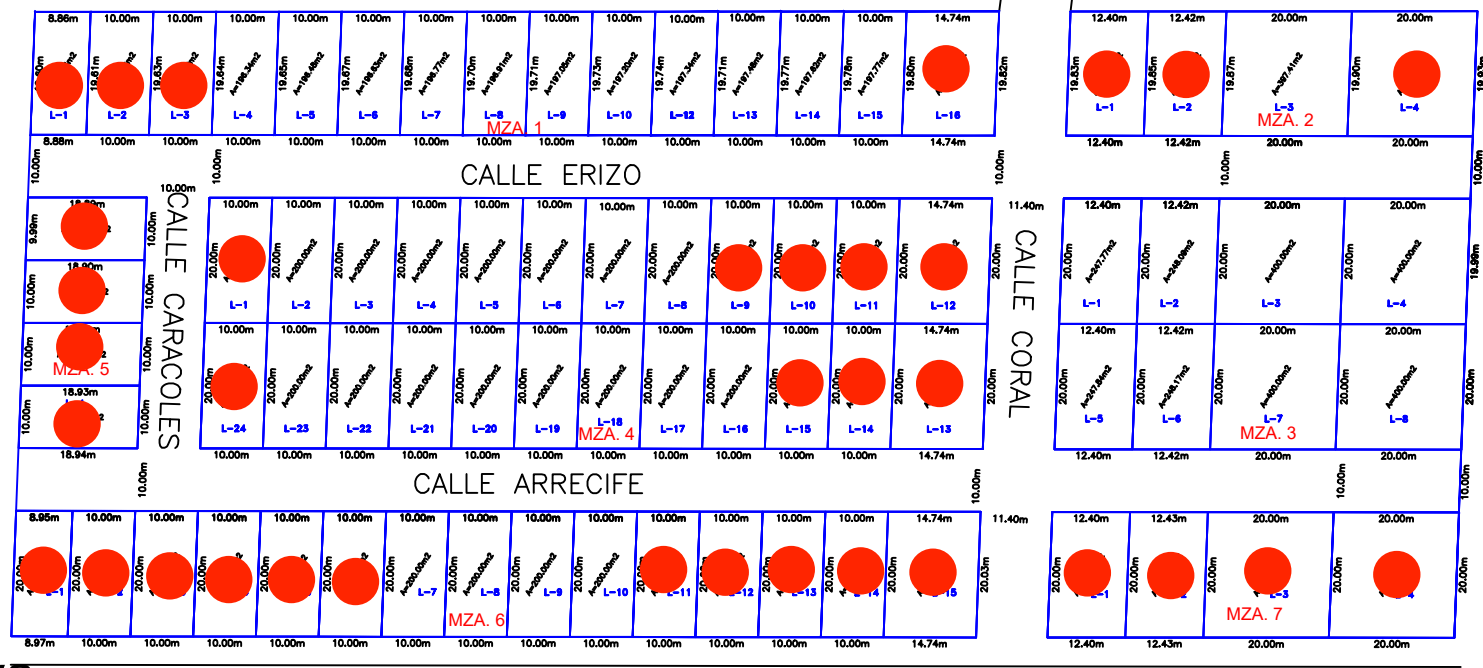
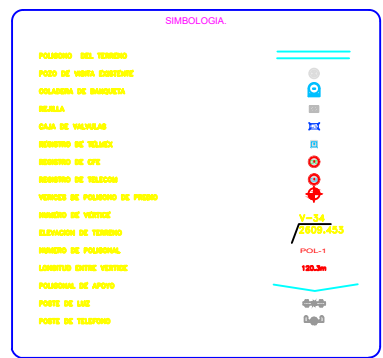

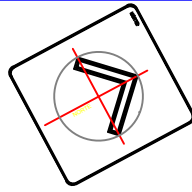


Hacia la Playa



● Apartados  
● Vendidos



NOTAS GENERALES

- ♦ NORTE GEORREFERENCIADO
- ♦ ADJUSTACIONES EN METROS
- ♦ ELEVACIONES Y COORDENADAS EN METROS
- ♦ EL SISTEMA DE COORDENADAS ES EL PUNTO DE PARTIDA 4 CON COORDENADAS ABSCISAS X=1677.267, Y=5965.608 Y Z=95.000 M.
- ♦ LOS TRABAJOS DE CAMPO SE REALIZARON CON ESTACION TOTAL MARCA SOGIMA MOD. IN-35 Y EL TRABAJO DE GABINETE
- ♦ SE REALIZO CON PLANTEAMIENTO CAS,
- ♦ EL CONTROL ALTIMETRICO ES A PARTIR DEL BNI CON UNA ELEVACION DE 100.000 M.

CUADRO DE AREAS

AREA LOTIFICADA	17,017.9672 m2
AREA DE CALLES	5,905.2708 m2
AREA TOTAL	22,923.238 m2

FIRMA DEL DUEÑO:  
 ING. LUIS PEREZ PACHECO  
 ING. LUIS PEREZ PACHECO  
 7628310

AUTORIZACION OFICINA DE BIENES COMUNALES  
 AUTORIZACION MUNICIPAL

Propietario: Martha Fabiana Rebolledo Martínez  
 Martha Teresa Ruiz Rebolledo  
 Rosa Martha Ruiz Rebolledo

Proyecto: FRACCIONAMIENTO MAR PACIFICO

Descripción: PLANO DE LOTIFICACION  
 LT-01

Escala: 1:350  
 Aplic: MTS

Localización: EL PUERTECITO SANTA MARIA COLOTEPEC  
 Clave: LT-01  
 Fecha: 2020